

«СОГЛАСОВАНО»

И.о.директора департамента
образования
Администрации городского округа
«Город Архангельск»

 Е.С. Ерыкалова

« 11 » 08 20 22 г.

«УТВЕРЖДАЮ»

И.о.заведующего МБДОУ № 167

 И.В. Бренчукова

« 10 » августа 20 22 г.

«СОГЛАСОВАНО»

Начальник ОГИБДД
УМВД России по г. Архангельску

 В.В. Захаров

« 10 » 09 20 22 г.

ПАСПОРТ

дорожной безопасности

муниципального бюджетного дошкольного образовательного учреждения
городского округа «Город Архангельск»
«Детский сад комбинированного вида № 167 «Улыбка»

Общие сведения

муниципальное бюджетное дошкольное образовательное учреждение городского округа «Город Архангельск» «Детский сад комбинированного вида № 167 «Улыбка»

Тип ОУ: Дошкольное образовательное учреждение

Юридический адрес ОУ: 163020, Архангельская область, г. Архангельск, Соломбальский территориальный округ, ул. Советская, д. 17, корп.1

Фактический адрес ОУ: 163020, Архангельская область, г. Архангельск, Соломбальский территориальный округ, ул. Советская, д. 17, корп.1

Руководители ОУ:

И.о.заведующего Бренчукова Ирина Васильевна 22-59-28
(фамилия, имя, отчество) (телефон)

Заместитель заведующего
по учебной- воспитательной
работе Бренчукова Ирина Васильевна 22-16-60
(фамилия, имя, отчество) (телефон)

Ответственные работники
муниципального органа
образования Главный специалист Миронова Галина Николаевна
(должность) (фамилия, имя, отчество)
60-74-97
(телефон)

Ответственные от
Госавтоинспекции Старший инспектор отделения пропаганд
безопасности дорожного движения
(должность)
Беляевский Иван Сергеевич 63-23-25
(фамилия, имя, отчество) (телефон)

Ответственные работники
за мероприятия по профилактике
детского травматизма Заместитель заведующего
(должность)
Бренчукова Ирина Васильевна
(фамилия, имя, отчество)
22-16-60
(телефон)

Руководитель или ответственный
работник дорожно-эксплуатационной
организации, осуществляющей
содержание УДС*

Департамент транспорта, строительства и
городской инфраструктуры
городского округа «Город Архангельск»

(фамилия, имя, отчество)

60-67-60

(телефон)

Руководитель или ответственный
работник дорожно-эксплуатационной
организации, осуществляющей
содержание ТСОДД*

МУП «Горсвет» 20-85-80, 20-19-73

(фамилия, имя, отчество)

(телефон)

Количество учащихся 359 (триста пятьдесят девять)

Наличие уголка по БДД в группах, коридор ДОУ 1 этаж
(если имеется, указать место расположения)

Наличие автогородка (площадки) по БДД Имеется

Наличие автобуса в ОУ Нет

Время НОД в ОУ:

1-ая смена: 9.00 — 10.50

Телефоны оперативных служб:

02 или 102 — полиция

03 или 103 — скорая помощь

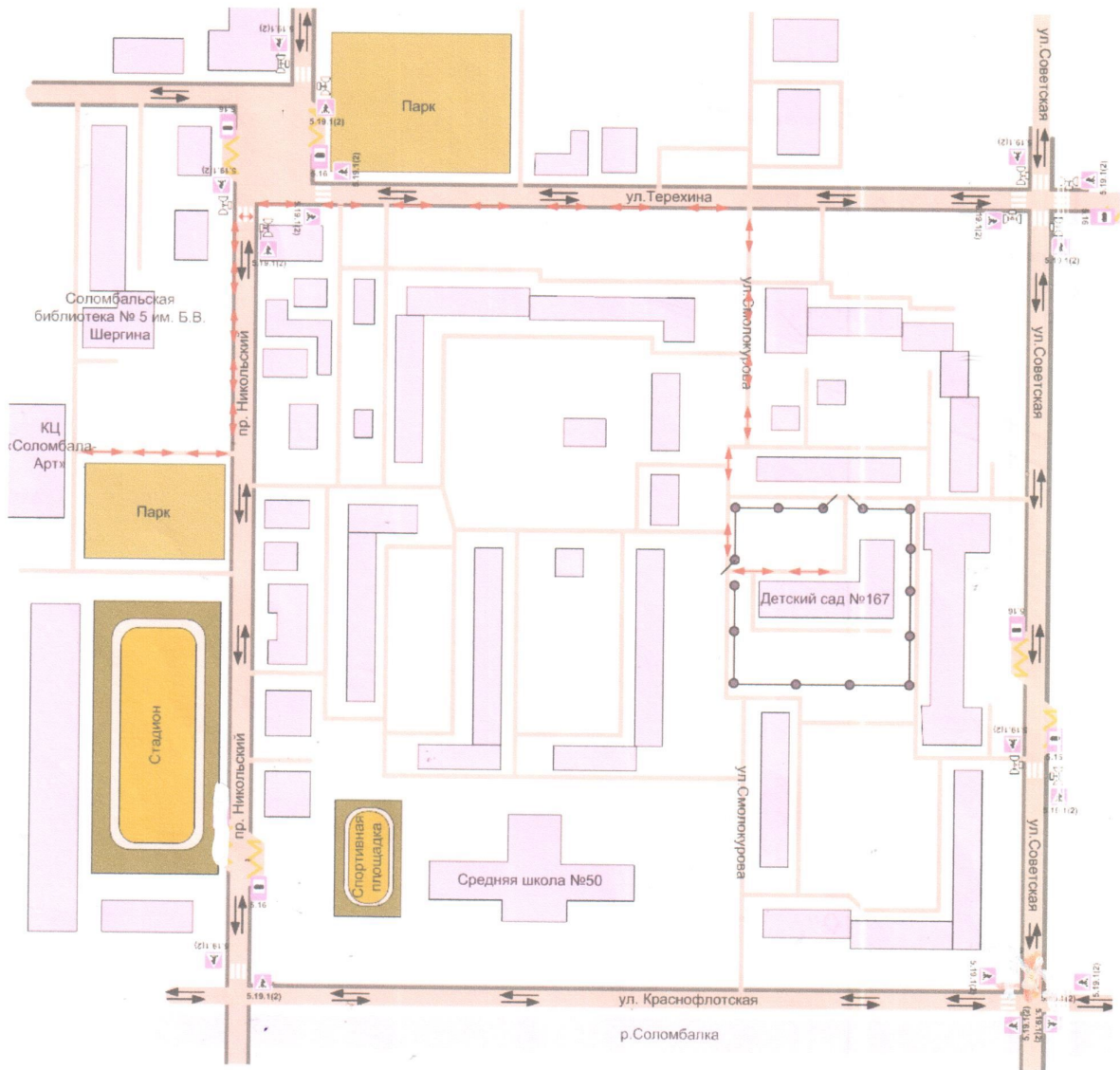
* Дорожно-эксплуатационные организации, осуществляющие содержание УДС, несут ответственность в соответствии с законодательством Российской Федерации (Федеральный закон «О безопасности дорожного движения» №196-ФЗ, КоАП, Гражданский кодекс).








Содержание

I. План-схемы ДОУ.

- 1) район расположения ДОУ, пути движения транспортных средств и детей;
- 2) организация дорожного движения в непосредственной близости от образовательного учреждения с размещением соответствующих технических средств, маршруты движения детей и расположение парковочных мест;
- 3) маршруты движения организованных групп детей от ДОУ к библиотеке, школе, стадиону, культурному центру;
- 4) пути движения транспортных средств к местам разгрузки/погрузки и рекомендуемых безопасных путей передвижения детей по территории образовательного учреждения.

I. План-схема района расположения МБДОУ Детский сад № 167, пути движения транспортных средств и детей (учеников)



-  - Направление движения транспорта
-  - Направление движения учащихся
-  - Жилые дома
-  - Проезжая часть
-  - Дворовой проезд
-  - Тротуар
-  - Ограждение территории образовательного учреждения

Рекомендации к составлению план-схемы района расположения

МБДОУ

1. Район расположения образовательного учреждения определяется группой жилых домов, зданий и улично-дорожной сетью с учетом остановок общественного транспорта, центром которого является непосредственно образовательное учреждение;

2. Территория, указанная в схеме, включает в себя:

- образовательное учреждение;
- стадион вне территории ОУ, на котором могут проводиться занятия по физической культуре;

- парк, в котором преподавателями проводятся занятия на открытом воздухе;

- жилые дома, в которых проживает большая часть детей данного образовательного учреждения;

- автомобильные дороги и тротуары;

3. На схеме обозначено:

- расположение жилых домов, зданий и сооружений;

- сеть автомобильных дорог;

- пути движения транспортных средств;

- пути движения детей в/из образовательного учреждения;

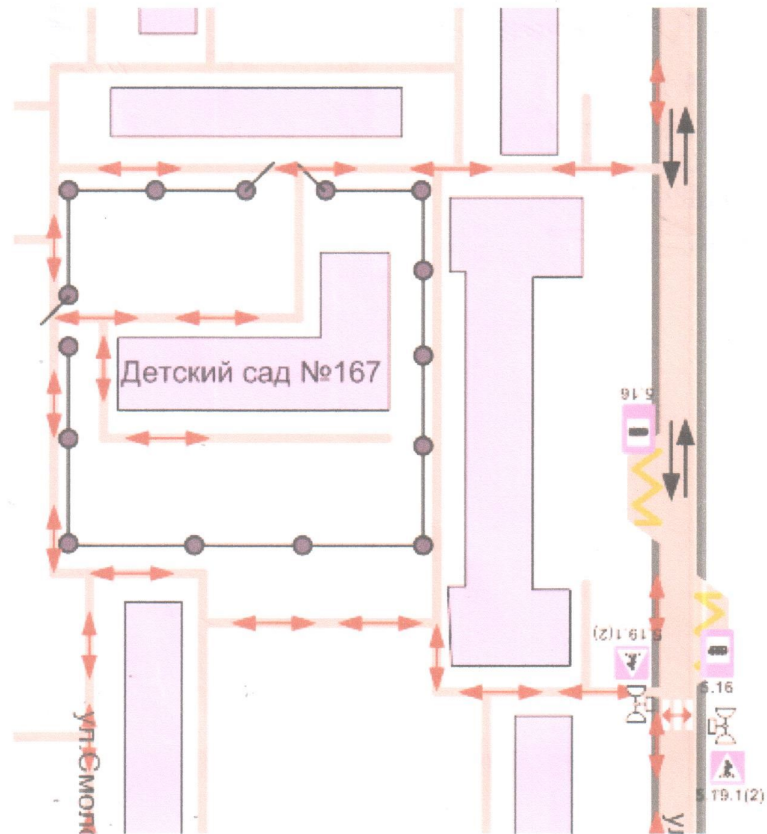
- уличные (наземные – регулируемые / нерегулируемые) пешеходные переходы;








- названия улиц.

Схема необходима для общего представления о районе расположения ОУ. Для изучения безопасности движения детей на схеме обозначены наиболее частые пути движения детей от дома (от отдаленных остановок маршрутных транспортных средств) к ОУ и обратно.

При исследовании маршрутов движения детей необходимо уделить особое внимание опасным зонам, где часто дети пересекают проезжую часть не по пешеходному переходу.

II. Схема организации дорожного движения в непосредственной близости от образовательного учреждения с размещением соответствующих технических средств, маршруты движения детей и расположение парковочных мест



-  - Направление движения транспорта
-  - Направление движения учащихся
-  - Жилые дома
-  - Проезжая часть
-  - Дворовой проезд
-  - Тротуар
-  - Ограждение территории образовательного учреждения

Рекомендации к составлению схемы организации дорожного движения в непосредственной близости от образовательного учреждения

1. Схема организации дорожного движения ограничена автомобильными дорогами, находящимися в непосредственной близости от образовательного учреждения;

2. На схеме обозначено:

- здание ОУ с указанием территории, принадлежащей непосредственно ОУ;

- автомобильные дороги и тротуары;

- уличные (наземные – регулируемые / нерегулируемые) пешеходные переходы на подходах к ОУ;

- дислокация существующих дорожных знаков и дорожной разметки;

- направление движения транспортных средств по проезжей части;

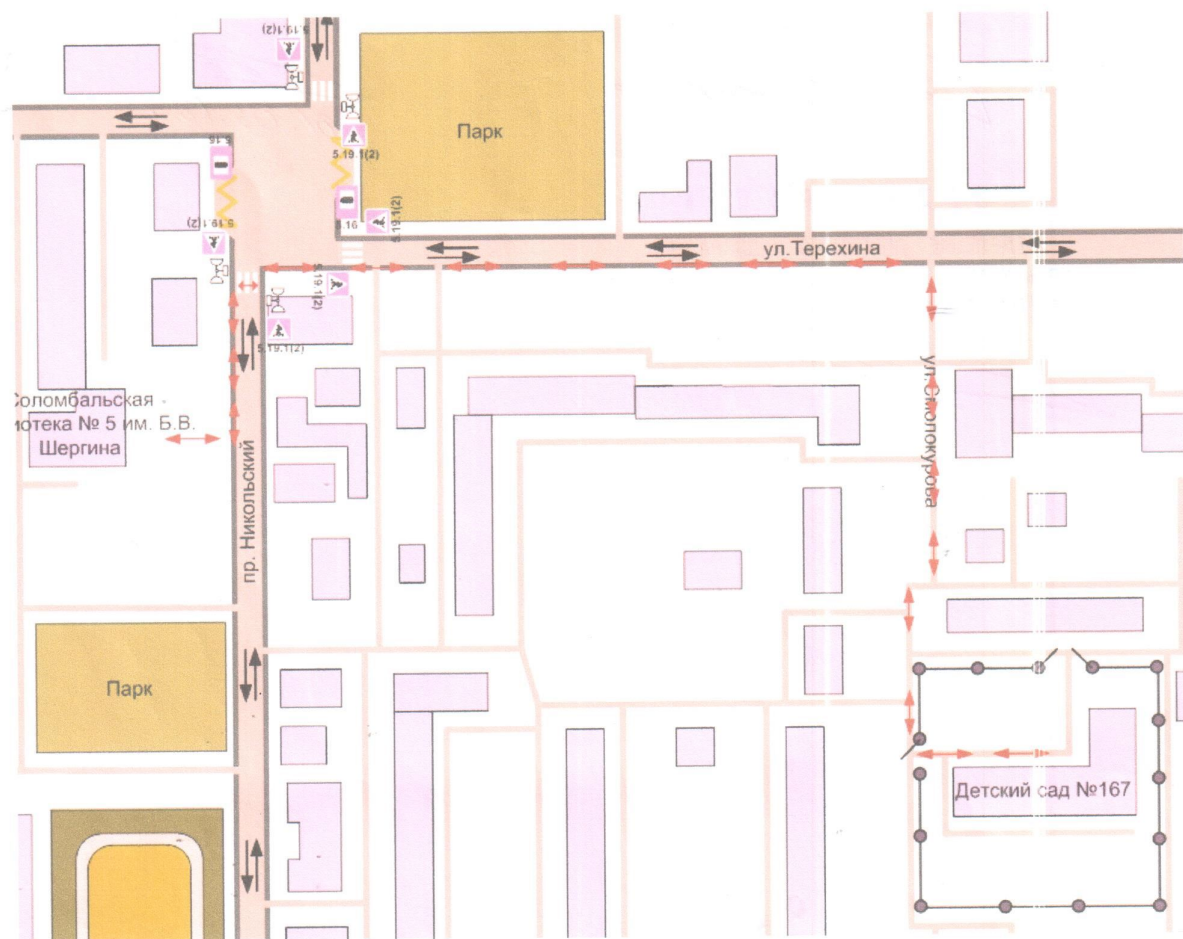
- направление безопасного маршрута движения детей;

3. На схеме указано расположение остановок маршрутных транспортных средств и безопасные маршруты движения детей от остановочного пункта к ОУ и обратно;

4. При наличии стоянки (парковочных мест) около ОУ, указывается место расположение и безопасные маршруты движения детей от парковочных мест к ОУ и обратно.

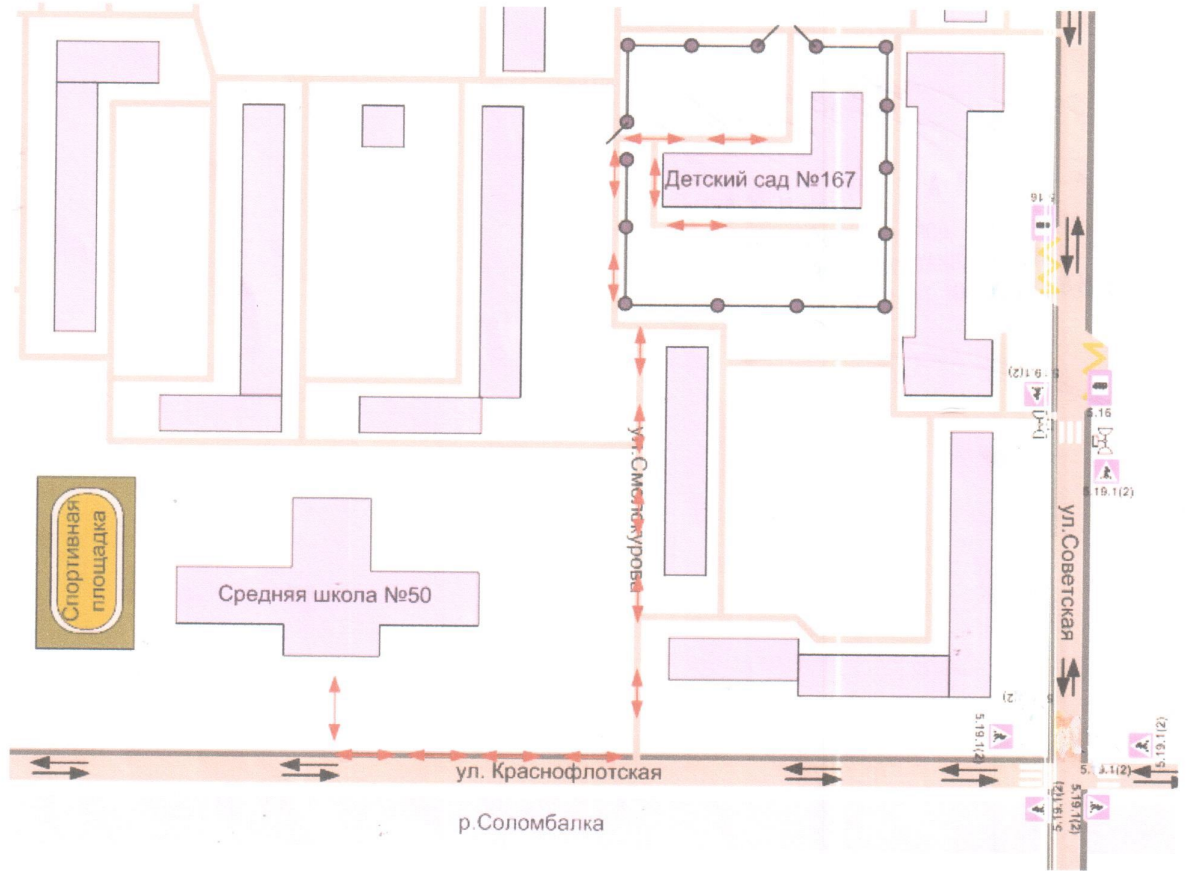
III. Маршруты движения организованных групп детей от МБДОУ Детский сад № 167








а) К Соломбальской библиотеке № 5



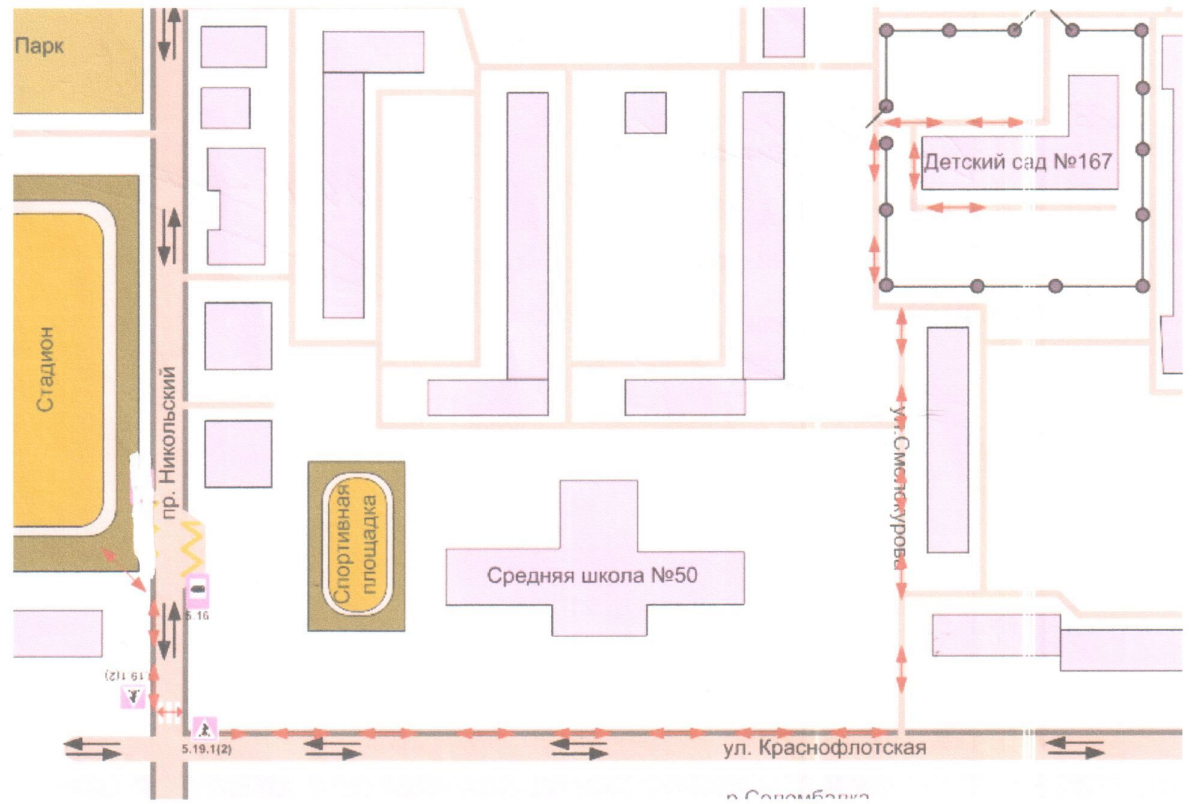
- ← - Направление движения транспорта
- ↔ - Направление движения учащихся
- - Жилые дома
- - Проезжая часть
- ▬ - Дворовой проезд
- ▬ - Трогуар
- - Ограждение территории образовательного учреждения








б) К МБОУ СОШ № 50



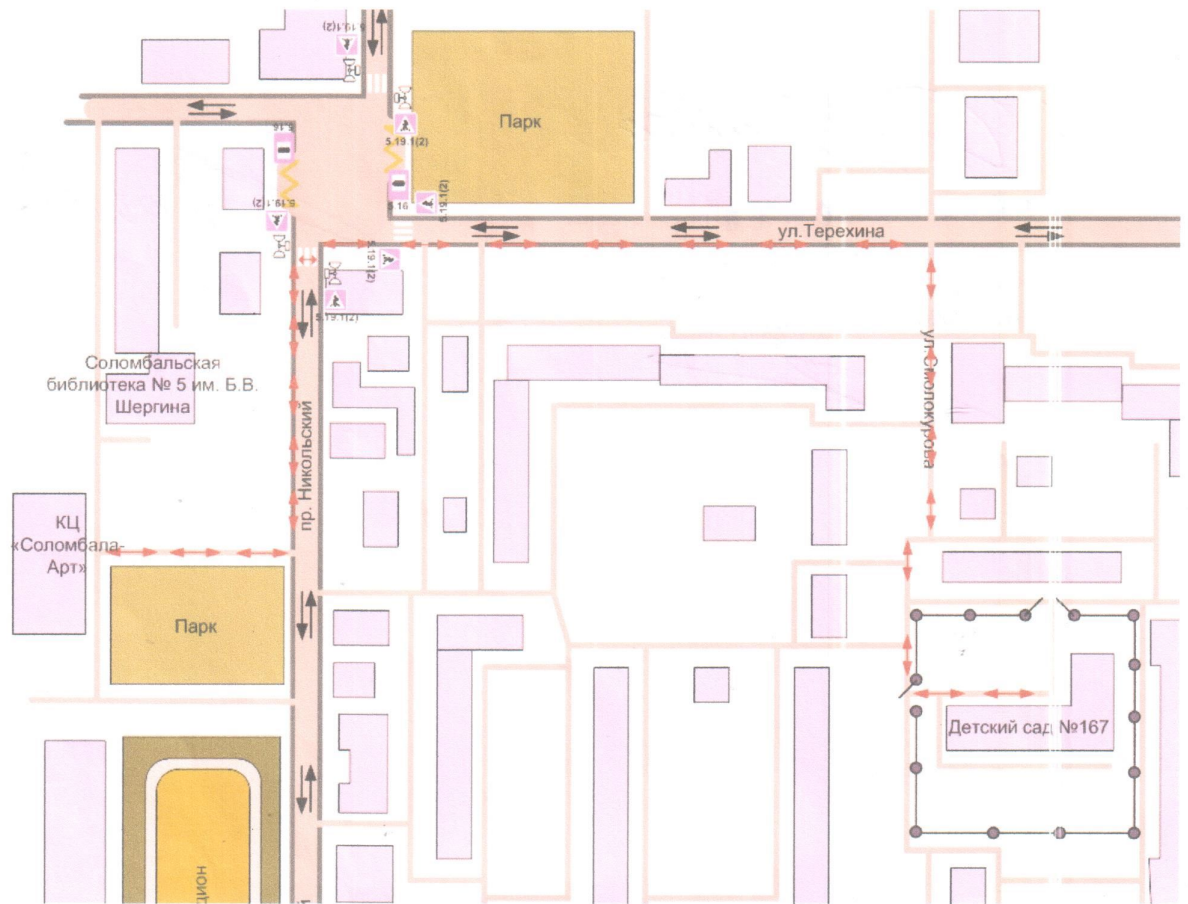
-  - Направление движения транспорта
-  - Направление движения учащихся
-  - Жилые дома
-  - Проезжая часть
-  - Дворовой проезд
-  - Тротуар
-  - Ограждение территории образовательного учреждения








с) К МБОУ ДОД ДЮСШ №4



-  - Направление движения транспорта
-  - Направление движения учащихся
-  - Жилые дома
-  - Проезжая часть
-  - Дворовой проезд
-  - Тротуар
-  - Ограждение территории образовательного учреждения

d) К культурному центру «Соломбала – АРТ»



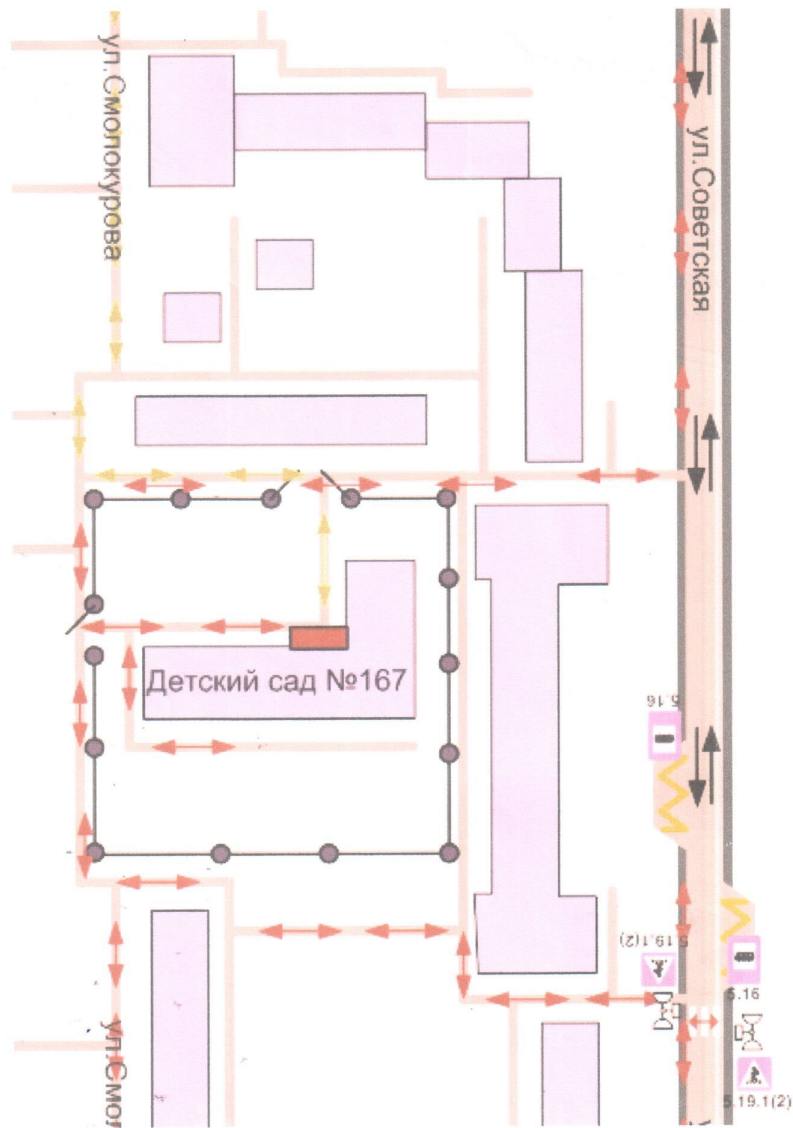
-  - Направление движения транспорта
-  - Направление движения учащихся
-  - Жилые дома
-  - Проезжая часть
-  - Дворовой проезд
-  - Тротуар
-  - Ограждение территории образовательного учреждения









**Рекомендации к составлению схемы маршрутов движения
организованных групп детей от ОУ к библиотеке, школе, стадиону или
культурному центру**

На схеме района расположения ОУ указываются безопасные маршруты движения детей от ОУ к библиотеке, школе, стадиону МБОУ ДОД ДЮСШ №4, культурному центру «Соломбала – АРТ» и обратно.

Данные схемы должны использоваться преподавательским составом при организации движения групп детей к местам проведения занятий вне территории ОУ.

**IV. Пути движения транспортных средств к местам разгрузки/погрузки
и рекомендуемые пути передвижения детей по территории
образовательного учреждения**



-  - Направление движения транспорта
-  - Направление движения учащихся
-  - Жилые дома
-  - Дворовой проезд
-  - Тротуар
-  - Ограждение территории образовательного учреждения
-  - Направление движения транспортных средств для выполнения погрузочно-разгрузочных работ
-  - Место погрузочно-разгрузочных работ

Рекомендации к составлению схемы пути движения транспортных средств к местам разгрузки/погрузки

На схеме указывается примерная траектория движения транспортного средства на территории ОУ, в том числе место погрузки/разгрузки, а также безопасный маршрут движения детей во время погрузочно-разгрузочных работ.

В целях обеспечения безопасного движения детей по территории ОУ необходимо исключить пересечение пути движения детей и пути движения транспортных средств.